

FICHA TÉCNICA REFERENCIAL DE PUNTO CRÍTICO PARA EL MANTENIMIENTO DE CAUCE, SECTOR URB. PLAYA RIMAC, DISTRITO CARMEN DE LA LEGUA REYNOSO, PROVINCIA CALLAO, DEPARTAMENTO DE LIMA

FTR-MC-PREV N° 0078-2026-ANA-AAA-CF-ALA-CHRL

PROPUESTA DE LA ACTIVIDAD: LIMPIEZA Y DESCOLMATACIÓN Y CONFORMACION DE BORDOS CON MATERIAL PROPIO DEL CAUCE DEL RIO RIMAC, SECTOR URB. PLAYA RIMAC, DISTRITO CARMEN DE LA LEGUA REYNOSO, PROVINCIA CALLAO, DEPARTAMENTO DE LIMA

1. UBICACIÓN:

AAA ALA Fecha

1.1. Ubicación política

Departamento Provincia Distrito Sector

1.2. Ubicación hidrográfica

Unidad hidrográfica Cuerpo de agua

1.3. Ubicación geográfica - Coordenadas UTM (Datum: WGS 84)

	Inicial			Final			Margen	Observación
	Este (X):	Norte (Y):	Zona	Este (X):	Norte (Y):	Zona		
TRAMO	272,747.00	8,668,463.00	18L	271,679.00	8,668,227.00	18L	IZQUIERDA	

2.- EVALUACIÓN DE LA ZONA EXPUESTA A INUNDACIONES::

2.1.- TIPO DE PELIGRO

inundacion ☐ flujo de detritos ☐ erosion fluvial ☒

2.2. Nivel de Peligro

Alto ☐ Muy Alto ☒

2.3.- GEOLOGÍA

El río Rimac se forma a 3 400 msnm por la confluencia del río Blanco con el Yauliyaco. Este último nace en Ticlio, a 4 820 msnm de altura, y el Blanco es alimentado por el nevado Tatajaico a 5000 msnm de altura. En su recorrido, el río Rimac, antes de llegar a Chosica, recibe el aporte del río Santa Eulalia en su margen derecha. El río Rimac tiene una cuenca fluvial más amplia que las de los ríos Chillón y Lurín. Esta cuenta escasa vegetación en sus flancos, lo cual favorece una mayor erosión de suelo. Ese fenómeno lo ocasionan las lluvias que van al lecho del río. La edad del valle del río Rimac se estima en 1,000 000 de años.

Todo río erosiona el fondo de su lecho. Si consideramos que la erosión que produce el río Rimac por año es 0.0001 m en 1 000 000 de años, se conseguirá una erosión de 1 000 m, es decir, 1 km de erosión total. Luego, las grandes cumbres a ambos lados del río, cuyas alturas alcanzan los 1 000 m sobre el lecho del río, han sido formadas por la erosión del río Rimac.

Todo el material de erosión fue depositado en el cono de deyección del río Rimac ya referido, donde se ubica la ciudad de Lima. A lo largo del río Rimac y sus afluentes, se ubican secciones transversales en forma de u. Esto quiere decir que aparecen secciones de valle glaciar sobre los 4 000 msnm de altura, y transversales en forma de v o trapecio invertido a menor altura.

Todas estas forman valles fluviales, valles aluviales, valles fluvio-aluviales y secciones con paredes verticales, lo cual origina cañones como el del Infiernillo u otros combinados con paredes verticales y en forma de v, como sucede en Río Blanco. Debemos mencionar la geodinámica externa del río Rimac, que da lugar a aluviones (huaycos), desprendimientos de rocas, deslizamientos y asentamientos que afectan a las obras viales y a las poblaciones. La cuenca del río Rimac de las zonas altas, sobre los 2 200 msnm de altura hasta los 4 820 msnm (Ticlio), se puede considerar como la zona «A» de lavado. Las aguas lavan el suelo de los flancos de los valles y la llevan al río. Eso se suma a la presencia de agua de lluvia. Todo ese material es depositado a cota menor entre los 2 200 a 1 800 msnm de altura entre Tambo de Viso hasta Surco, lo cual destroza las poblaciones ubicadas a lo largo de las terrazas fluviales, terrazas aluviales y terrazas fluvioaluviales. Este mismo fenómeno se produce en los ríos tributarios del Rimac, como el Santa Eulalia en el Huayco Loro.



Firmado
digitalmente
por TESEN
VELASQUEZ
Jorge Luis
FAU
20520711865
hard
Motivo: Doy
V° B°



Firmado
digitalmente
por MUÑOZ
ALVA Juan
Eduardo FAU
20520711865
hard
Motivo: En
señal de
Conformidad

Gravoso	70%	Arenas	25%	Limo y arcillas	5%
Gravoso(Mayores a 2 mm), Arenoso(2 mm - 0.1 mm) y Arcilloso(menores de 0.1 mm)					

Los tipos de materiales existentes en el cauce del quebrada son: arena, grava, piedra y grandes cantidades de hormigón. No existen canteras de extracción de material de acarreo.

Geodinamica externa:

Lluvias:

En la zona de estudio la actividad pluvial, en condiciones normales afecta relativamente sin embargo; en eventos extraordinarios como el Fenómeno El Niño, la periodica intensidad pluvial causa daños debido al volumen de precipitaciones, la velocidad de escorrentia, superficie de drenaje y caudal de microcuencas.

Erosion Pluvial:

Se presenta en mayor o menor grado de intensidad en la parte alta de la cuenca (zona andina) - Erosion Alta, lluvias intensas y concentradas (especialmente en épocas de lluvias), con pendientes fuertes. Suelos poco desarrollados y con escasa cobertura vegetal, la cual predomina la erosión laminar y en surcos, y puede evolucionar a cárcavas. Aquí la erosión pluvial es muy significativa y aporta gran cantidad de sedimentos al río.

No se ha presentado caída de rocas de los cerros y según testimonios de los pobladores no se ha presentado reptación en las zonas altas de las quebradas.

Inundaciones:

Se tiene registro de inundaciones en el año 2015, trayendo considerables daños a los habitantes del sector Chancadora, ubicado a la margen izquierda de la quebrada Soledad, inundación que causó perdida de bienes materiales, caída de puente peatonal, destrucción de infraestructura vial, infraestructura hidráulica, desaparición de terrenos agrícolas en producción y de infraestructura de servicios.

En los años 2020-2021, hubo desbordes tanto para la margen derecha como para la margen izquierda, afectando a viviendas y cultivos.

Existe erosión fluvial constante, por la crecida de la quebrada en épocas de avenidas.

2.4.- HIDROLOGÍA

La cuenca del río Rimac es una de las cuencas hidrográficas más importante del país por que abastece de agua para el consumo humano, agrícola y energético de la ciudad más grande del Perú. Cerca del 29% de la población peruana vive en la ciudad de Lima la cual tiene una población de 7,8 millones de habitantes (Lossio, 2003).

El Río Rimac está ubicado en la latitud sur 11°36'52"-12°05'47" y en la latitud oeste 76°11'05"- 77°04'36", nace de la cuenca del Mantaro en el departamento de Junín 5,100 msnm para realizar su recorrido a través del departamento, provincias y área metropolitana de Lima desembocando finalmente en la Provincia Constitucional del Callao. El Rimac tiene 2 afluentes, el Río Santa Eulalia y el Río San Mateo o Alto Rimac además de una serie de quebradas a lo largo de su recorrido.

La estación seca en la cuenca del río Rimac ocurre de junio a noviembre, época durante la cual el caudal del río es muy bajo y se forma a medida que la nieve en la parte alta se derrite. A medida que la urbanización e industrialización se incrementan rápidamente, junto con el desarrollo industrial el mayor nivel de vida, el uso maximizado de la tierra, la superpoblación y los fenómenos meteorológicos extremos (por ejemplo. El Niño) tienden a causar daños mas grandes y diversos, incluso si son del mismo tamaño que en el pasado (K-Water, Yooshin Engineering & Pyunghwa Engineering, 2014). Es entre los meses enero y abril entre los cuales el río trae su mayor caudal debido a los deshielos ocurridos cuenca arriba.

2.5.- ELEMENTOS EXPUESTOS:

DESCRIPCIÓN	CANT.	UNIDAD	COMENTARIO
01. POBLACION AFECTADA	10000	Hab.	
02. VIVIENDAS EN RIESGO:	2000	UNIDAD	
03. INSTITUCION EDUCATIVA:			
04. CENTROS DE SALUD			
05. AREAS DE CULTIVO:			
06. CABEZAS DE GANADO:			
07.INFRAESTRUCTURA DE RIEGO (Canal, Bocatoma, Reservorio, Otros)			
08. INFRAESTRUCTURA VIAL (Km)			
09. INFRAESTRUCTURA DE SERVICIOS (agua y saneamiento)	0		
10. INFRAESTRUCTURA ELECTRICA	0		
11. OTROS			



Firmado digitalmente por TESEN VELASQUEZ Jorge Luis FAU 20520711865 hard Motivo: Doy V° B°



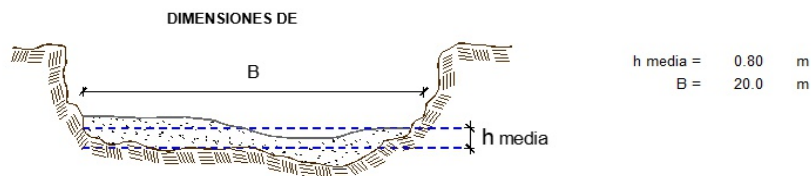
Firmado digitalmente por MUÑOZ ALVA Juan Eduardo FAU 20520711865 hard Motivo: En señal de Conformidad

3.- PROPUESTA TÉCNICA:

3.1.- Actividades

Tipo	Unidad de medida	Cantidad	Descripción de la propuesta	Observaciones
LIMPIEZA Y DESCOLMATACIÓN	km	1.10	limpieza y descolmatacion del cauce del rio Rimac	
CONFORMACIÓN DE BORDOS CON MATERIAL PROPIO	Km	1.10	Conformación de bordos con material propio	
ELIMINACIÓN DE MATERIAL EXCEDENTE	m3	0.00	eliminacion de material excedente	

4.-ESQUEMA DE PROPUESTA TÉCNICA:



5.- IMAGEN SATELITAL DE ZONA VULNERABLE(GOOGLE EARTH)



Firmado digitalmente por TESEN VELASQUEZ Jorge Luis FAU 20520711865 hard Motivo: Doy V° B°



Firmado digitalmente por MUÑOZ ALVA Juan Eduardo FAU 20520711865 hard Motivo: En señal de Conformidad

6. PANEL FOTOGRÁFICO DE ZONA VULNERABLE



7.- PRESUPUESTO ESTIMADO:

ITEM	DESCRIPCIÓN	UND.	METRADO	PRECIO S/.	PARCIAL S/.
LIMPIEZA Y DESCOLMATACIÓN, L=1,100 m					
1.00	OBRAS PROVISIONALES				4,649.07
1.01	CARTEL DE IDENTIFICACION DE LA ACTIVIDAD 3.60 x 4.80 m	und.	1.00	1,781.44	1,781.44
1.02	CASETA DE GUARDIANIA Y/O ALMACEN	m2	30.00	95.59	2,867.63
2.00	TRABAJOS PRELIMINARES				24,444.56
2.01	MOVILIZACION Y DESMOVILIZACION DE EQUIPOS Y MAQUINARIA	vje	2.00	8,103.45	16,206.90
2.02	RAMPAS DE ACCESO A LA ACTIVIDAD	m3	240.00	6.25	1,499.99
2.03	TRAZO Y REPLANTEO	Km	1.40	1,904.02	2,665.63
2.04	CONTROL TOPOGRAFICO	Km	1.40	2,908.61	4,072.05
2.05	DESIVIO DEL RIO	M	0.00	21.04	-
3.00	MOVIMIENTO DE TIERRAS				567,407.34
3.01	LIMPIEZA Y DESCOLMATACION DE CAUCE DE RIO	m3	34,862.00	7.61	265,346.99
3.02	CONFORMACION DE BORDOS CON MATERIAL PROPIO	m3	34,862.00	7.92	275,990.23
3.03	PERFILADO Y REFINE EN TALUD DE BORDOS	m2	8,100.00	3.22	26,070.12
3.04	ELIMINACION DE MATERIAL EXCEDENTE	m3	0.00	11.87	-
COSTO DIRECTO					596,500.96
GASTOS GENERALES (8%CD)					47,720.08
UTILIDAD (5%CD)					
SUB TOTAL					644,221.04
IGV (18%)					115,959.79
TOTAL					760,180.83
SUPERVISIÓN (3%CD)					
FICHA DEFINITIVA					
PRESUPUESTO TOTAL					760,180.83

SON: SETECIENTOS SESENTA MIL CIENTO OCHENTA CON 83/100 SOLES



Firmado digitalmente
 por TESEN VELASQUEZ
 Jorge Luis FAU
 20520711865
 hard
 Motivo: Doy V° B°



Firmado digitalmente
 por MUÑOZ ALVA Juan
 Eduardo FAU
 20520711865
 hard
 Motivo: En señal de Conformidad



8.- CRONOGRAMA DE EJECUCIÓN

ITEM	ACTIVIDAD	UNID.	PLAZO DE EJECUCION (DÍAS)				
			MES 01				MES 2
			I	II	III	IV	I
1.00	LIMPIEZA Y DESCOLMATACIÓN, L=1,100 m						
01.01	OBRAS PROVISIONALES						
01.01.01	CARTEL DE IDENTIFICACION DE LA ACTIVIDAD 3.60 x 4.80 m	und	■				
01.01.02	MOVILIZACION Y DESMOVILIZACION DE EQUIPOS Y MAQUINARIA	vje	■		■		
01.02	OBRAS PRELIMINARES						
01.02.01	RAMPAS DE ACCESO A LA ACTIVIDAD	m3	■				
01.02.02	TRAZO Y REPLANTEO	km	■				
01.02.03	CONTROL TOPOGRAFICO	km	■	■	■		
01.03	MOVIMIENTO DE TIERRAS						
01.03.01	LIMPIEZA Y DESCOLMATACION DE CAUCE DE RIO	m3	■	■	■		
01.03.03	CONFORMACION DE BORDOS CON MATERIAL PROPIO	m3		■	■		
01.03.04	PERFILADO Y REFINE EN TALUD DE BORDOS	m2		■	■		
01.03.05	ELIMINACION DE MATERIAL EXCEDENTE	m3					

ACTIVIDADES A REALIZAR PARA EL CUMPLIMIENTO DE LA OBRA

ITEM	ACTIVIDADES	MES 1		MES 2	
		15	30	15	30
1	CONTRATACION	■			
2	EJECUCION	■	■		
3	SUPERVISION	■	■		
4	SEGUIMIENTO	■	■		
5	LIQUIDACION			■	

Fecha de elaboración de la ficha:

9/02/2026

NOTA :

* LA PRESENTE FICHA TÉCNICA REFERENCIAL DE PREVENCIÓN PARA LIMPIEZA, DESCOLMATACIÓN Y CONFORMACION DE BORDOS CON MATERIAL PROPIO EN CAUCES EN RÍOS Y QUEBRADAS, CONTIENE INFORMACION REFERENCIAL RESPECTO AL PRESUPUESTO, METRADOS, COSTOS UNITARIOS E INSUMOS; DEBIENDO SER EL INFORME FINAL EL QUE ESTABLEZCA EL PRESUPUESTO DE LA ACTIVIDAD.



Firmado digitalmente por TESEN VELASQUEZ Jorge Luis FAU 20520711865 hard Motivo: Doy V° B°



Firmado digitalmente por MUÑOZ ALVA Juan Eduardo FAU 20520711865 hard Motivo: En señal de Conformidad



PRESUPUESTO REFERENCIAL DE LA ACTIVIDAD

Presupuesto: LIMPIEZA Y DESCOLMATACIÓN Y CONFORMACION DE BORDOS CON MATERIAL PROPIO DEL CAUCE DEL RIO RIMAC, SECTOR URB. PLAYA RIMAC, DISTRITO CARMEN DE LA LEGUA REYNOSO, PROVINCIA CALLAO, DEPARTAMENTO DE LIMA

Lugar: SECTOR URB. PLAYA RIMAC, DISTRITO CARMEN DE LA LEGUA REYNOSO, PROVINCIA CALLAO, DEPARTAMENTO DE LIMA

Fecha : 9/02/2026

ITEM	DESCRIPCIÓN	UND.	METRADO	PRECIO S/.	PARCIAL S/.
LIMPIEZA Y DESCOLMATACIÓN, L=1,100 m					
1.00	OBRAS PROVISIONALES				4,649.07
1.01	CARTEL DE IDENTIFICACION DE LA ACTIVIDAD 3.60 x 4.80 m	und.	1.00	1,781.44	1,781.44
1.02	CASETA DE GUARDIANIA Y/O ALMACEN	m2	30.00	95.59	2,867.63
2.00	TRABAJOS PRELIMINARES				24,444.56
2.01	MOVILIZACION Y DESMOVILIZACION DE EQUIPOS Y MAQUINARIA	vje	2.00	8,103.45	16,206.90
2.02	RAMPAS DE ACCESO A LA ACTIVIDAD	m3	240.00	6.25	1,499.99
2.03	TRAZO Y REPLANTEO	Km	1.40	1,904.02	2,665.63
2.04	CONTROL TOPOGRAFICO	Km	1.40	2,908.61	4,072.05
2.05	DESVIO DEL RIO	M	0.00	21.04	-
3.00	MOVIMIENTO DE TIERRAS				567,407.34
3.01	LIMPIEZA Y DESCOLMATACION DE CAUCE DE RIO	m3	34,862.00	7.61	265,346.99
3.02	CONFORMACION DE BORDOS CON MATERIAL PROPIO	m3	34,862.00	7.92	275,990.23
3.03	PERFILADO Y REFINE EN TALUD DE BORDOS	m2	8,100.00	3.22	26,070.12
3.04	ELIMINACION DE MATERIAL EXCEDENTE	m3	0.00	11.87	-
COSTO DIRECTO					596,500.96
GASTOS GENERALES (8%CD)					47,720.08
UTILIDAD (5%CD)					
SUB TOTAL					644,221.04
IGV (18%)					115,959.79
TOTAL					760,180.83
SUPERVISIÓN (3%CD)					
FICHA DEFINITIVA					
PRESUPUESTO TOTAL					760,180.83

SON: SETECIENTOS SESENTA MIL CIENTO OCHENTA CON 83/100 SOLES

NOTA: EL PRESUPUESTO ES REFERENCIAL, DEBIENDO SER LA FICHA TECNICA DEFINITIVA LA QUE ESTABLEZCA EL PRESUPUESTO FINAL DE LA ACTIVIDAD U OBRA



Firmado
digitalmente
por TESEN
VELASQUEZ
Jorge Luis
FAU
20520711865
hard
Motivo: Doy
V° B°



Firmado
digitalmente
por MUÑOZ
ALVA Juan
Eduardo FAU
20520711865
hard
Motivo: En
señal de
Conformidad

PLANILLA GENERAL DE METRADOS REFERENCIAL DE LA ACTIVIDAD

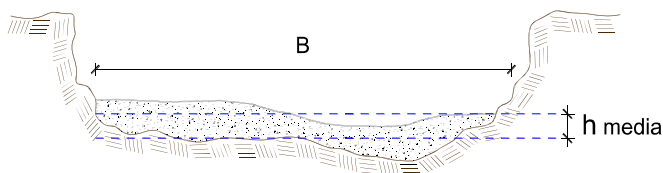
Proyecto: LIMPIEZA Y DESCOLMATACIÓN Y CONFORMACION DE BORDOS CON MATERIAL PROPIO DEL CAUCE DEL RIO RIMAC, SECTOR URB. PLAYA RIMAC, DISTRITO CARMEN DE LA LEGUA REYNOSO, PROVINCIA CALLAO, DEPARTAMENTO DE LIMA

Ubicación: SECTOR URB. PLAYA RIMAC, DISTRITO CARMEN DE LA LEGUA REYNOSO, PROVINCIA CALLAO, DEPARTAMENTO DE LIMA

Fecha : 9/02/2026

Item	Descripción	Unid.	Nro veces	Dimensiones			Parcial	Total
				Largo	Ancho	Altura		
LIMPIEZA Y DESCOLMATACIÓN, L=1,100 m								
1.00	TRABAJOS PROVISIONALES							
1.01	CARTEL DE IDENTIFICACION DE LA ACTIVIDAD 3.60 x 4.80 m	und.	1.00				1.00	1.00
1.02	CASETA DE GUARDIANIA Y/O ALMACEN	m2	1.00	6.00	5.00		30.00	30.00
2.00	TRABAJOS PRELIMINARES							
2.01	MOVILIZACION Y DESMOVILIZACION DE EQUIPOS Y MAQUINARIA	vje	2.00				2.00	2.00
2.02	RAMPAS DE ACCESO A LA ACTIVIDAD	m3						240.00
			1.00	15.00	4.00	4.00	240.00	
2.03	TRAZO Y REPLANTEO	Km	1.00				1.40	1.40
	Descolmatacion			1,100.00				
	Enrocado			0.00				
2.04	CONTROL TOPOGRAFICO	KM	1.00	1,100.00			1.10	1.10
	Descolmatacion			1,100.00				
	Enrocado			0.00				
2.05	DESIVIO DEL RIO	M	1.00	-	1.00		-	-
1.03	MOVIMIENTO DE TIERRAS						volumen	
01.03.01	LIMPIEZA Y DESCOLMATACIÓN DEL CAUCE	m3	1.00	1,100.0			34,862.00	34,862.00
01.03.02	CONFORMACIÓN DE BORDOS CON MATERIAL PROPIO	m3	1.00	1,100.0			34,862.00	34,862.00
01.03.03	PERFILADO Y REFINE EN TALUD DE BORDOS	m2	1.00	1,100.0	6.00		8,100.00	8,100.00
01.03.04	ELIMINACIÓN DE MATERIAL EXCEDENTE	m3	1.00	esp =	10%		-	-

DIMENSIONES DE COLMATACIÓN



h media = 0.80 m
 B = 20.0 m

NOTA: LOS METRADOS SON REFERENCIALES, DEBIENDO SER LA FICHA TECNICA DEFINITIVA LA QUE ESTABLEZCA LOS VALORES FINALES, DE ACUERDO AL PLANTEAMIENTO ESTRUCTURAL


 Firmado digitalmente por TESEN VELASQUEZ Jorge Luis FAU 20520711865 hard Motivo: Doy V° B°


 Firmado digitalmente por MUÑOZ ALVA Juan Eduardo FAU 20520711865 hard Motivo: En señal de Conformidad

Profesional de la ALA que ha elaborado la ficha técnica referencial

Administrador de La Administración Local Del Agua

Análisis de precios unitarios Referencial de la Actividad

LIMPIEZA Y DESCOLMATACIÓN Y CONFORMACION DE BORDOS CON MATERIAL PROPIO DEL CAUCE DEL RIO RIMAC, SECTOR URB. PLAYA RIMAC, DISTRITO CARMEN DE LA LEGUA REYNOSO, PROVINCIA CALLAO, DEPARTAMENTO DE LIMA

Partida	01.01		CASETA DE GUARDIANIA Y/O ALMACEN				
Rendimiento	m2/DIA	20.0000		EQ. 20.0000	Costo unitario directo por : m2		95.59
Código	Descripción Recurso		Unidad	Cuadrilla	Cantidad	Precio S/.	Parcial S/.
	Mano de Obra						
0101010003	OPERARIO		hh	1.0000	0.4000	28.94	11.58
0101010004	OFICIAL		hh	1.0000	0.4000	22.68	9.07
0101010005	PEON		hh	1.0000	0.4000	20.54	8.22
							28.86
	Materiales						
02041200010005	CLAVOS PARA MADERA CON CABEZA DE 3"		kg		0.2500	6.59	1.65
0204180008	CALAMINA GALVANIZADA e=0.14 mm		m2		0.8000	11.60	9.28
0231010001	MADERA TORNILLO		p2		6.0000	7.00	42.00
02310500010007	TRIPLAY LUPUNA E= 6 mm		m2		0.7500	17.24	12.93
							65.86
	Equipos						
0301010006	HERRAMIENTAS MANUALES		%mo		3.0000	28.87	0.87
							0.87
Partida	01.02		CARTEL DE IDENTIFICACION DE ACTIVIDAD				
Rendimiento	und/DIA	1.0000		EQ. 1.0000	Costo unitario directo por : und		1,781.44
Código	Descripción Recurso		Unidad	Cuadrilla	Cantidad	Precio S/.	Parcial S/.
	Mano de Obra						
0101010003	OPERARIO		hh	1.0000	8.0000	28.94	231.52
0101010005	PEON		hh	2.0000	16.0000	20.54	328.64
							560.16
	Materiales						
02041200010009	CLAVOS PARA MADERA CON CABEZA DE 2" A 4"		kg		2.0000	6.71	13.42
0207030001	HORMIGON		m3		0.4800	40.00	19.20
0213010001	CEMENTO PORTLAND TIPO I (42.5 kg)		bol		1.2000	26.55	31.86
0231010001	MADERA TORNILLO		p2		70.0000	7.00	490.00
02901500260004	GIGANTOGRAFIA SEGUN DISEÑO		und		1.0000	650.00	650.00
							1,204.48
	Equipos						
0301010006	HERRAMIENTAS MANUALES		%mo		3.0000	560.16	16.80
							16.80





Firmado digitalmente por TESEN VELASQUEZ Jorge Luis FAU 20520711865 hard Motivo: Doy V° B°

Profesional de la ALA que ha elaborado la ficha técnica referencial



Firmado digitalmente por MUÑOZ ALVA Juan Eduardo FAU 20520711865 hard Motivo: En señal de Conformidad

Administrador de La Administración Local Del Agua

Partida	02.01	MOVILIZACION Y DESMOVILIZACION DE MAQUINARIAS Y EQUIPOS					
Rendimiento	glb/DIA	1.0000		EQ. 1.0000	Costo unitario directo por : glb	8,103.45	
Código	Descripción Recurso	Unidad	Cuadrilla	Cantidad	Precio S/.	Parcial S/.	
	Mano de Obra						
0101010005	PEON	hh	6.0000	48.0000	20.54	985.92	
						985.92	
	Equipos						
0301010006	HERRAMIENTAS MANUALES	%mo		3.0000	985.92	29.58	
03012200010004	CAMION PLATAFORMA 4 x 6 300 HP 19 tn	hm	0.7500	6.0000	326.80	1,960.80	
0301220011	CAMION SEMI TRAYLER 6 x4 330 HP 35 TN	hm	1.8750	15.0000	341.81	5,127.15	
						7,117.53	
Partida	02.02	HABILITACION DE CAMINO DE ACCESO					
Rendimiento	km/DIA	0.8000		EQ. 0.8000	Costo unitario directo por : km	8,009.80	
Código	Descripción Recurso	Unidad	Cuadrilla	Cantidad	Precio S/.	Parcial S/.	
	Mano de Obra						
0101010004	OFICIAL	hh	1.0000	10.0000	22.68	226.80	
0101010005	PEON	hh	1.0000	10.0000	20.54	205.40	
						432.20	
	Equipos						
03011800020002	TRACTOR DE ORUGAS DE 300-330 HP	hm	1.0000	10.0000	757.76	7,577.60	
						7,577.60	
Partida	02.03	RAMPAS DE ACCESO A LA ACTIVIDAD					
Rendimiento	m3/DIA	1,000.0000		EQ. 1,000.0000	Costo unitario directo por : m3	6.25	
Código	Descripción Recurso	Unidad	Cuadrilla	Cantidad	Precio S/.	Parcial S/.	
	Mano de Obra						
0101010005	PEON	hh	1.0000	0.0080	20.54	0.16	
0101010010	OFICIAL (CONTROLADOR)	hh	0.1000	0.0008	22.68	0.02	
						0.18	
	Equipos						
0301010006	HERRAMIENTAS MANUALES	%mo		3.0000	0.18	0.01	
03011800020002	TRACTOR DE ORUGAS DE 300-330 HP	hm	1.0000	0.0080	757.76	6.06	
						6.07	
Partida	02.04	TRAZO Y REPLANTEO					
Rendimiento	km/DIA	0.5000		EQ. 0.5000	Costo unitario directo por : km	1,904.02	
Código	Descripción Recurso	Unidad	Cuadrilla	Cantidad	Precio S/.	Parcial S/.	
	Mano de Obra						
0101010003	OPERARIO	hh	0.1000	1.6000	28.94	46.30	
0101010005	PEON	hh	0.5000	8.0000	20.54	164.32	
0101030000	TOPOGRAFO	hh	1.0000	16.0000	30.08	481.28	
01010300030003	AYUDANTE DE TOPOGRAFIA	hh	0.5000	8.0000	22.68	181.44	
						873.34	
	Firmado digitalmente por TESEN VELASQUEZ Jorge Luis FAU 20520711865 hard Motivo: Doy V° B°						
							
Profesional de la ALA que ha elaborado la ficha técnica referencial							
							
					Firmado digitalmente por MUÑOZ ALVA Juan Eduardo FAU 20520711865 hard Motivo: En señal de Conformidad		
				Administrador de La Administración Local Del Agua			

Materiales						
02040300010043	FIERRO 3/8"	var		0.5000	27.47	13.74
0213010001	CEMENTO PORTLAND TIPO I (42.5 kg)	bol		3.6000	26.55	95.58
02130300010003	YESO BOLSA 25 kg	bol		3.0000	20.00	60.00
0231040001	ESTACAS DE MADERA	und		50.0000	4.65	232.50
0240020001	PINTURA ESMALTE	gal		0.3500	60.17	21.06
						422.87

Equipos						
0301000014	MIRAS	día	2.0000	4.0000	17.36	69.44
0301000015	JALONES	día	4.0000	8.0000	14.96	119.68
0301000022	ESTACION TOTAL	he	1.0000	16.0000	24.53	392.48
0301010006	HERRAMIENTAS MANUALES	%mo		3.0000	873.34	26.20
						607.80

Partida **02.05** **CONTROL TOPOGRAFICO**

Rendimiento **km/DIA** **0.2000** EQ. **0.2000** Costo unitario directo por : km **2,908.61**

Código	Descripción Recurso	Unidad	Cuadrilla	Cantidad	Precio S/.	Parcial S/.
Mano de Obra						
0101010004	OFICIAL	hh	0.1000	4.0000	22.68	90.72
0101010005	PEON	hh	0.5000	20.0000	20.54	410.80
0101030000	TOPOGRAFO	hh	1.0000	40.0000	30.08	1,203.20
01010300030003	AYUDANTE DE TOPOGRAFIA	hh	0.2500	10.0000	22.68	226.80
						1,931.52

Materiales						
02130300010003	YESO BOLSA 25 kg	bol		3.0000	20.00	60.00
0231040001	ESTACAS DE MADERA	und		50.0000	4.65	232.50
0240020001	PINTURA ESMALTE	gal		0.2500	60.17	15.04
						307.54

Equipos						
0301000023	NIVEL TOPOGRAFICO	hm	1.0000	40.0000	15.29	611.60
0301010006	HERRAMIENTAS MANUALES	%mo		3.0000	1,931.52	57.95
						669.55

Partida **02.06** **DESVIO DE CAUCE DE RIO**

Rendimiento **m/DIA** **320.0000** EQ. **320.0000** Costo unitario directo por : m **21.04**

Código	Descripción Recurso	Unidad	Cuadrilla	Cantidad	Precio S/.	Parcial S/.
Mano de Obra						
0101010003	OPERARIO	hh	1.0000	0.0250	28.94	0.72
0101010004	OFICIAL	hh	0.5000	0.0125	22.68	0.28
0101010005	PEON	hh	2.0000	0.0500	20.54	1.03
						2.03

Equipos						
0301010006	HERRAMIENTAS MANUALES	%mo		3.0000	2.03	0.06
03011800020002	TRACTOR DE ORUGAS DE 300-330 HP	hm	1.0000	0.0250	757.76	18.94
						19.00



Firmado digitalmente por TESEN VELASQUEZ Jorge Luis FAU 20520711865 hard Motivo: Doy V° B°

Profesional de la ALA que ha elaborado la ficha técnica referencial



Firmado digitalmente por MUÑOZ ALVA Juan Eduardo FAU 20520711865 hard Motivo: En señal de Conformidad

Administrador de La Administración Local Del Agua

Partida	03.01	LIMPIEZA Y DESCOLMATACIÓN DE CAUCE DE RIO					
Rendimiento	m3/DIA	850.0000	EQ. 850.0000	Costo unitario directo por : m3		7.61	
Código	Descripción Recurso	Unidad	Cuadrilla	Cantidad	Precio S/.	Parcial S/.	
Mano de Obra							
0101010003	OPERARIO	hh	1.0000	0.0094	28.94	0.27	
0101010005	PEON	hh	1.0000	0.0094	20.54	0.19	
							0.47
Equipos							
0301010006	HERRAMIENTAS MANUALES	%mo		3.0000	0.46	0.01	
03011800020002	TRACTOR DE ORUGAS DE 300-330 HP	hm	1.0000	0.0094	757.76	7.13	
							7.15
Partida	03.03	CONFORMACION DE BORDOS C/ MAQUINARIA CON MATERIAL PROPIO					
Rendimiento	m3/DIA	810.0000	EQ. 810.0000	Costo unitario directo por : m3		7.92	
Código	Descripción Recurso	Unidad	Cuadrilla	Cantidad	Precio S/.	Parcial S/.	
Mano de Obra							
0101010005	PEON	hh	1.0000	0.0099	20.54	0.20	
0101010010	OFICIAL (CONTROLADOR)	hh	1.0000	0.0099	22.68	0.22	
							0.42
Equipos							
0301010006	HERRAMIENTAS MANUALES	%mo		3.0000	0.42	0.01	
03011800020002	TRACTOR DE ORUGAS DE 300-330 HP	hm	1.0000	0.0099	757.76	7.48	
							7.50
Partida	03.07	PERFILADO Y REFINE EN TALUD DE BORDOS					
Rendimiento	m2/DIA	1,200.0000	EQ. 1,200.0000	Costo unitario directo por : m2		3.22	
Código	Descripción Recurso	Unidad	Cuadrilla	Cantidad	Precio S/.	Parcial S/.	
Mano de Obra							
0101010004	OFICIAL	hh	1.0000	0.0067	22.68	0.15	
0101010005	PEON	hh	2.0000	0.0133	20.54	0.27	
							0.43
Equipos							
0301010006	HERRAMIENTAS MANUALES	%mo		3.0000	0.42	0.01	
03011700010007	EXCAVADORA SOBRE ORUGAS 170 - 250 HP 1	hm	1.0000	0.0067	417.13	2.78	
							2.79
Partida	03.09	ELIMINACION DE MATERIAL EXCEDENTE					
Rendimiento	m3/DIA	1,200.0000	EQ. 1,200.0000	Costo unitario directo por : m3		11.87	
Código	Descripción Recurso	Unidad	Cuadrilla	Cantidad	Precio S/.	Parcial S/.	
Mano de Obra							
0101010005	PEON	hh	1.0000	0.0067	20.54	0.14	
0101010010	OFICIAL (CONTROLADOR)	hh	0.1000	0.0007	22.68	0.02	
							0.16
Equipos							
030116010005	CARPAS SOBRE LLANTAS DE 200 - 250 HP 4. y	hm	1.0000	0.0067	320.60	2.15	
0301270000	CAMION VOLQUETE 6 x 4 330HP15 M3	hm	4.0000	0.0267	358.17	9.56	
							11.71

Firmado digitalmente por JESSEN VELASQUEZ Jorge Luis FAU 20520711865

ANA

NOTA: LOS VALORES DE COSTOS UNITARIOS SON REFERENCIALES, DEBIENDO SER EL INFORME FINAL LA QUE DETERMINE LOS COSTOS UNITARIOS FINALES



Precios y cantidades de recursos requeridos por propuesta referencial

Actividad: LIMPIEZA Y DESCOLMATACIÓN Y CONFORMACION DE BORDOS CON MATERIAL PROPIO DEL CAUCE DEL RIO RIMAC, SECTOR URB. PLAYA RIMAC, DISTRITO CARMEN DE LA LEGUA REYNOSO, PROVINCIA CALLAO, DEPARTAMENTO DE LIMA

Fecha: 9/02/2026

Lugar: SECTOR LA ATARJE SEDAPAL, DISTRITO DE LURIGANCHO, PROVINCIA DE LIMA, DEPARTAMENTO DE LIMA

Código	Recurso	Unidad	Cantidad	Precio S/.	Parcial S/.
MANO DE OBRA					
0101010003	OPERARIO	hh	349.9428	28.94	10,127.34
0101010004	OFICIAL	hh	71.8700	22.68	1,630.01
0101010005	PEON	hh	945.6869	20.54	19,424.41
0101010010	OFICIAL (CONTROLADOR)	hh	345.3258	22.68	7,831.99
0101030000	TOPOGRAFO	hh	78.4000	30.08	2,358.27
01010300030003	AYUDANTE DE TOPOGRAFIA	hh	25.2000	22.68	571.54
					41,943.56
MATERIALES					
02040300010043	FIERRO 3/8"	var	0.7000	27.47	19.23
02041200010005	CLAVOS PARA MADERA CON CABEZA DE 3"	kg	7.5000	6.59	49.43
02041200010009	CLAVOS PARA MADERA CON CABEZA DE 2" A 4"	kg	2.0000	6.71	13.42
0204180008	CALAMINA GALVANIZADA e=0.14 mm	m2	24.0000	11.60	278.40
0207030001	HORMIGON	m3	0.4800	40.00	19.20
0213010001	CEMENTO PORTLAND TIPO I (42.5 kg)	bol	6.2400	26.55	165.67
02130300010003	YESO BOLSA 25 kg	bol	8.4000	20.00	168.00
0231010001	MADERA TORNILLO	p2	250.0000	7.00	1,750.00
0231040001	ESTACAS DE MADERA	und	140.0000	4.65	651.00
02310500010007	TRIPLAY LUPUNA E= 6 mm	m2	22.5000	17.24	387.90
0240020001	PINTURA ESMALTE	gal	0.8400	60.17	50.54
02901500260004	GIGANTOGRAFIA SEGUN DISEÑO	und	1.0000	650.00	650.00
					4,202.79
EQUIPOS					
0301000014	MIRAS	día	5.6000	17.36	97.22
0301000015	JALONES	día	11.2000	14.96	167.55
0301000022	ESTACION TOTAL	he	22.4000	24.53	549.47
0301000023	NIVEL TOPOGRAFICO	hm	56.0000	15.29	856.24
0301010006	HERRAMIENTAS MANUALES	%mo			567.02
03011600010005	CARGADOR SOBRE LLANTAS DE 200 - 250 HP 4.	hm	0.0000	320.60	0.00
03011700010007	EXCAVADORA SOBRE ORUGAS 170 - 250 HP 1	hm	54.2700	417.13	22,637.65
03011800020002	TRACTOR DE ORUGAS DE 300-330 HP	hm	674.7566	757.76	511,303.56
03012200010004	CAMION PLATAFORMA 4 x 6 300 HP 19 tn	hm	12.0000	326.80	3,921.60
0301220010	CAMION VOLQUETE 6 x 4 330HP15 M3	hm	0.0000	358.17	0.00
0301220011	CAMION SEMI TRAYLER 6 x4 330 HP 35 TN	hm	30.0000	341.81	10,254.30
					550,354.61
Total				S/.	596,500.96

NOTA: LOS INSUMOS SON REFERENCIALES, DEBIENDO SER EL INFORME FINAL EL QUE DETERMINE LOS INSUMOS FINALES



Firmado
digitalmente
por TESEN
VELASQUEZ
Jorge Luis
FAU
20520711865
hard
Motivo: Doy
V° B°



Firmado
digitalmente
por MUÑOZ
ALVA Juan
Eduardo FAU
20520711865
hard
Motivo: En
señal de
Conformidad

**PERÚ**Ministerio
de Desarrollo Agrario
y Riego**C R O N O G R A M A**

**LIMPIEZA Y DESCOLMATACIÓN Y CONFORMACION DE BORDOS CON MATERIAL PROPIO DEL CAUCE DEL RIO
RIMAC, SECTOR URB. PLAYA RIMAC, DISTRITO CARMEN DE LA LEGUA REYNOSO, PROVINCIA CALLAO,
DEPARTAMENTO DE LIMA**

Fecha : 9/02/2026

ITEM	ACTIVIDAD	UNID.	PLAZO DE EJECUCION (DÍAS)				
			MES 01				MES 2
			I	II	III	IV	I
1.00	LIMPIEZA Y DESCOLMATACIÓN, L=1,100 m						
01.01	OBRAS PROVISIONALES						
01.01.01	CARTEL DE IDENTIFICACION DE LA ACTIVIDAD 3.60 x 4.80 m	und	■				
01.01.02	MOVILIZACION Y DESMOVILIZACION DE EQUIPOS Y MAQUINARIA	vje	■		■		
01.02	OBRAS PRELIMINARES						
01.02.01	RAMPAS DE ACCESO A LA ACTIVIDAD	m3	■				
01.02.02	TRAZO Y REPLANTEO	km	■				
01.02.03	CONTROL TOPOGRAFICO	km	■■■■■				
01.03	MOVIMIENTO DE TIERRAS						
01.03.01	LIMPIEZA Y DESCOLMATACION DE CAUCE DE RIO	m3	■■■■■				
01.03.03	CONFORMACION DE BORDOS CON MATERIAL PROPIO	m3		■■■			
01.03.04	PERFILADO Y REFINE EN TALUD DE BORDOS	m2		■■■			
01.03.05	ELIMINACION DE MATERIAL EXCEDENTE	m3					


 Firmado
digitalmente
por TESEN
VELASQUEZ
Jorge Luis
FAU
20520711865
hard
Motivo: Doy
V° B°

 Profesional de la ALA que ha elaborado
la ficha técnica referencial

 Firmado
digitalmente
por MUÑOZ
ALVA Juan
Eduardo FAU
20520711865
hard
Motivo: En
señal de
Conformidad

 Administrador de La
Administración Local Del Agua